



ศูนย์อำนวยการความปลอดภัยทางถนนอำเภอภูฉินรายณ์
 ยินดีต้อนรับคณะกรรมการการประเมินการดำเนินงานป้องกันการบาดเจ็บ
 จากอุบัติเหตุทางถนน DHS-RTI อำเภอภูฉินรายณ์
 (ระดับดีเยี่ยม)

ดร.ปัญญา จันทร์พานิชย์

นักวิชาการสาธารณสุขชำนาญการ สำนักโรคไม่ติดต่อ
 พร้อมคณะฯ





การประเมินการดำเนินงานป้องกันการบาดเจ็บ
จากอุบัติเหตุทางถนน DHS-RTI อำเภอกุฉินารายณ์
(ระดับดีเยี่ยม)

วันที่ ๑๔ กันยายน ๒๕๖๐

ณ ห้องประชุมเพื่อชีวิตที่ดียิ่งกว่า ชั้น ๒ อาคารประชาร่วมใจ
โรงพยาบาลสมเด็จพระยุพราชกุฉินารายณ์



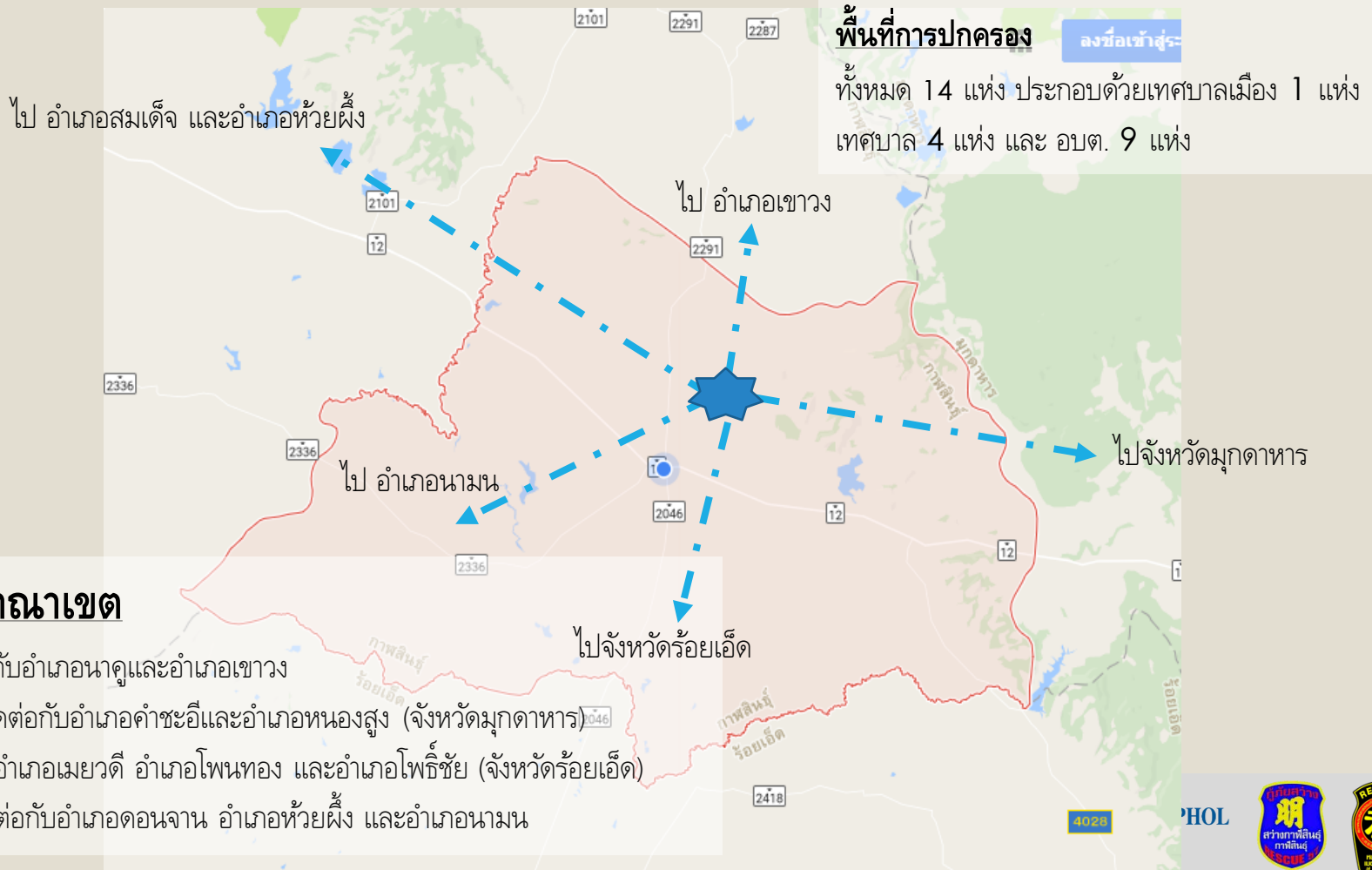
บริษัท กลางคุ้มครองผู้ประสบภัยจากรถ จำกัด



ข้อมูลพื้นฐานอำเภอภูฉินารายณ์

จำนวนประชากร	101,554	คน
จำนวนครัวเรือน	19,435	หลัง
เทศบาลเมือง	1	แห่ง
เทศบาลตำบล	4	แห่ง
องค์การบริหารส่วนตำบล	9	แห่ง
พื้นที่ ๗๓๙.๒๔๗ ตารางกิโลเมตร คิดเป็นร้อยละ ๑๐.๖		
มี ๑๒ ตำบล ๑๔๕ หมู่บ้าน		

ข้อมูลพื้นฐานอำเภอภูฉินารายณ์



บริบทของพื้นที่และเส้นทางการสัญจร ที่เอื้อต่อการเกิดอุบัติเหตุทางถนน

1. อำเภอภูจินารายณ์ มีพื้นที่ขนาดใหญ่เมื่อเทียบกับอำเภอใกล้เคียง เป็นอำเภอรับผิดชอบของสำนักงานป้องกันและบรรเทาสาธารณภัยจังหวัดกาฬสินธุ์ สาขาภูจินารายณ์ ประกอบด้วย 5 อำเภอ ได้แก่ ภูจินารายณ์ เขาวง นาคู ห้วยผึ้ง และอำเภอนามน
2. อำเภอภูจินารายณ์ เป็นศูนย์รวมการค้า การศึกษา โรงงานอุตสาหกรรมน้ำตาลขนาดใหญ่
3. อำเภอภูจินารายณ์ มีถนนสายหลักหมายเลข 12 วิ่งเส้นสมเด็จ- มุกดาหาร ใช้เชื่อมจังหวัดมุกดาหาร ถนนเชื่อมต่อระหว่างอำเภอเพื่อเดินทางไปสู่จังหวัดสกลนคร ถนนเชื่อมต่อระหว่างไปสู่จังหวัดร้อยเอ็ด



กรอบกิจกรรม DHS-RTI

กรอบกิจกรรมที่ 1 : การจัดทำข้อมูล การเฝ้าระวังและการจัดทำสถานการณ์ปัญหา

- ข้อมูลสถิติอุบัติเหตุจราจรในช่วงเทศกาลปีใหม่ ปี 2555-2560
- ข้อมูลสถิติอุบัติเหตุจราจรในช่วงเทศกาลสงกรานต์ ปี 2555-2560
- ข้อมูลสถิติการบาดเจ็บและเสียชีวิตด้วยอุบัติเหตุทางถนน จากข้อมูลการให้บริการของ รพร.กุฉินารายณ์ ปี 2557-2560
- ข้อมูลสถิติการบาดเจ็บและเสียชีวิตด้วยอุบัติเหตุทางถนน จากข้อมูล 3 ฐาน
จำแนกรายเดือน ปี 2558-2560

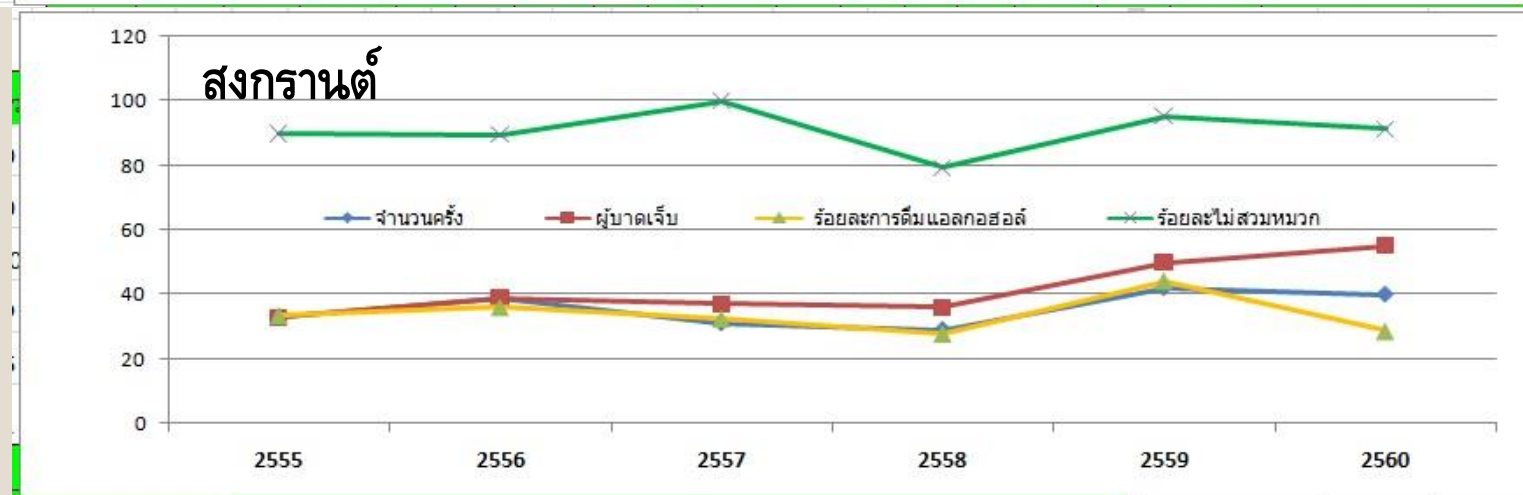
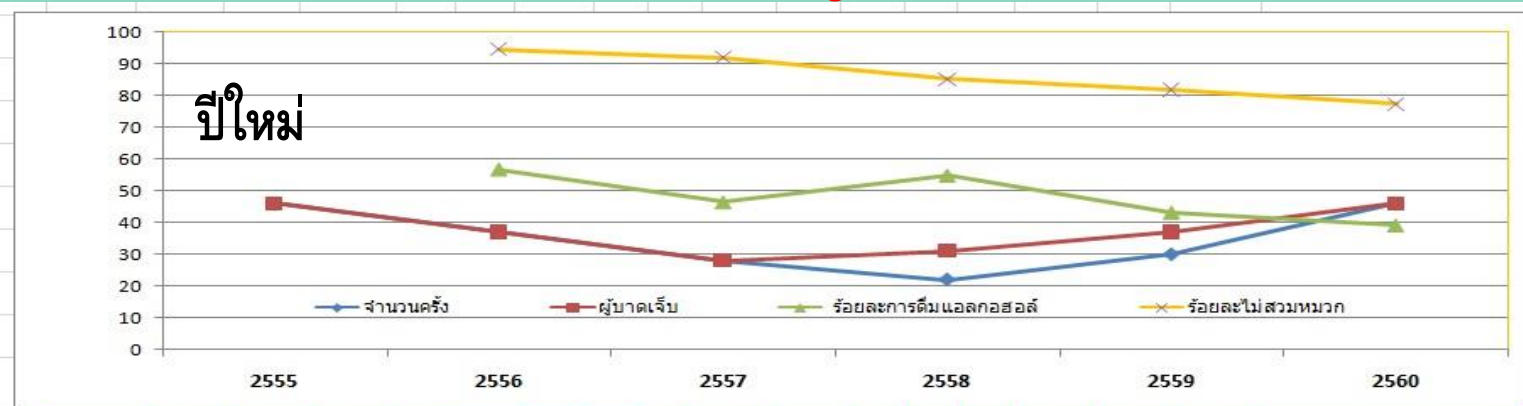
กรอบกิจกรรม DHS-RTI

กรอบกิจกรรมที่ 1 : การจัดทำข้อมูล การเฝ้าระวังและการจัดทำ
สถานการณ์ปัญหา

จากเทศกาลปีใหม่ และสงกรานต์

กรอบกิจกรรม DHS-RTI

กรอบกิจกรรมที่ 1 : การจัดทำข้อมูล การเฝ้าระวังและการจัดทำ สถานการณ์ปัญหา



กรอบกิจกรรม DHS-RTI

กรอบกิจกรรมที่ 1 : การจัดทำข้อมูล การเฝ้าระวังและการจัดทำ สถานการณ์ปัญหา

สถิติการเกิดอุบัติเหตุในพื้นที่ (โรงพยาบาลฯ)

ตารางเปรียบเทียบข้อมูลผู้เสียชีวิตจากอุบัติเหตุจราจร

ปีงบประมาณ	ต.ค.	พ.ย.	ธ.ค.	ม.ค.	ก.พ.	มี.ค.	เม.ย.	พ.ค.	มิ.ย.	ก.ค.	ส.ค.	ก.ย.	รวม
2559	12	20	22	15	8	31	26	13	12	18	21	16	214
2560	17	25	25	19	24	26	18	19					173
กุณินารายณ์													

ตารางเปรียบเทียบข้อมูลผู้เสียชีวิตจากอุบัติเหตุจราจร อำเภอกุณินารายณ์ ตั้งแต่ปี 2558 - 2560

ปี พศ.	ม.ค.	ก.พ.	มี.ค.	เม.ย.	พ.ค.	มิ.ย.	ก.ค.	ส.ค.	ก.ย.	ต.ค.	พ.ย.	ธ.ค.	รวม
2558	0	0	0	0	0	0	0	0	0	2	0	1	3
2559	1	0	0	3	0	1	1	1	1	2	0	1	11
2560	1	6	4	4	0	5	0	0	0	0	0	0	20

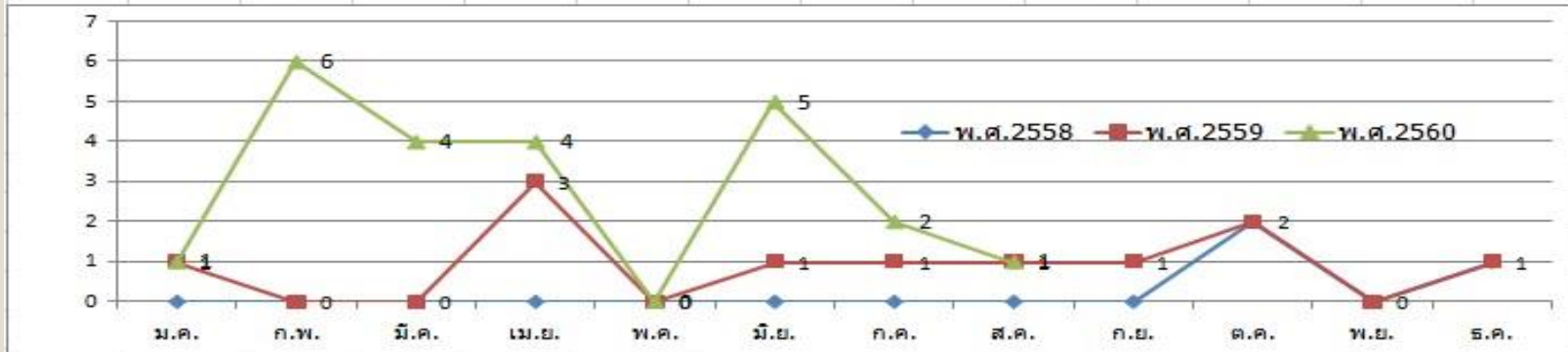
กรอบกิจกรรม DHS-RTI

กรอบกิจกรรมที่ 1 : การจัดทำข้อมูล การเฝ้าระวังและการจัดทำสถานการณ์ปัญหา

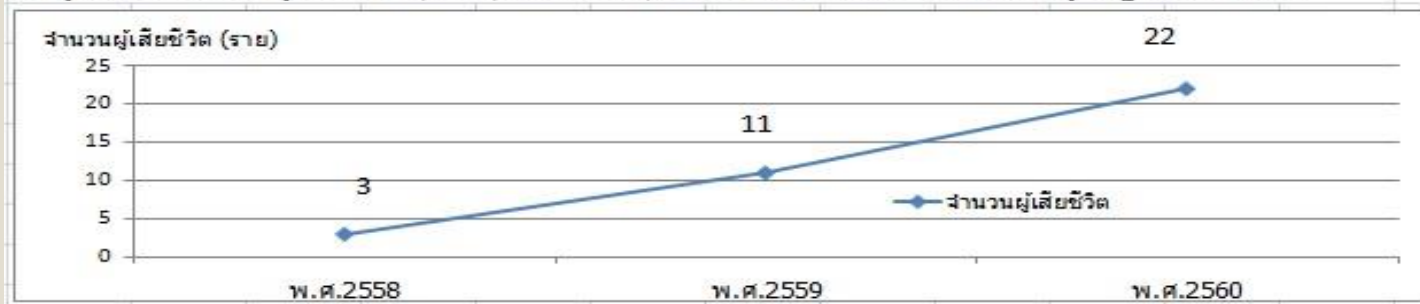
ตารางเปรียบเทียบข้อมูลผู้เสียชีวิตจากอุบัติเหตุจราจร อำเภอภูผินารายณ์ ตั้งแต่ปี 2558 - 2560

ที่มา ข้อมูล 3 ฐาน จากกลุ่มงานควบคุมโรค สสจ.กาฬสินธุ์	ม.ค.	ก.พ.	มี.ค.	เม.ย.	พ.ค.	มิ.ย.	ก.ค.	ส.ค.	ก.ย.	ต.ค.	พ.ย.	ธ.ค.	รวม
พ.ศ.2558	0	0	0	0	0	0	0	0	0	2	0	1	3
พ.ศ.2559	1	0	0	3	0	1	1	1	1	2	0	1	11
พ.ศ.2560	1	6	4	4	0	5	2	1					23

แผนภูมิเปรียบเทียบจำนวนผู้เสียชีวิตจากอุบัติเหตุจราจร อำเภอภูผินารายณ์ ตั้งแต่ปี 2558 - 2560 จากข้อมูล 3 ฐาน จำแนกรายเดือน



แผนภูมิเปรียบเทียบจำนวนผู้เสียชีวิตจากอุบัติเหตุจราจร อำเภอภูผินารายณ์ ตั้งแต่ปี 2558 - 2560 จากข้อมูล 3 ฐาน จำแนกรายปี



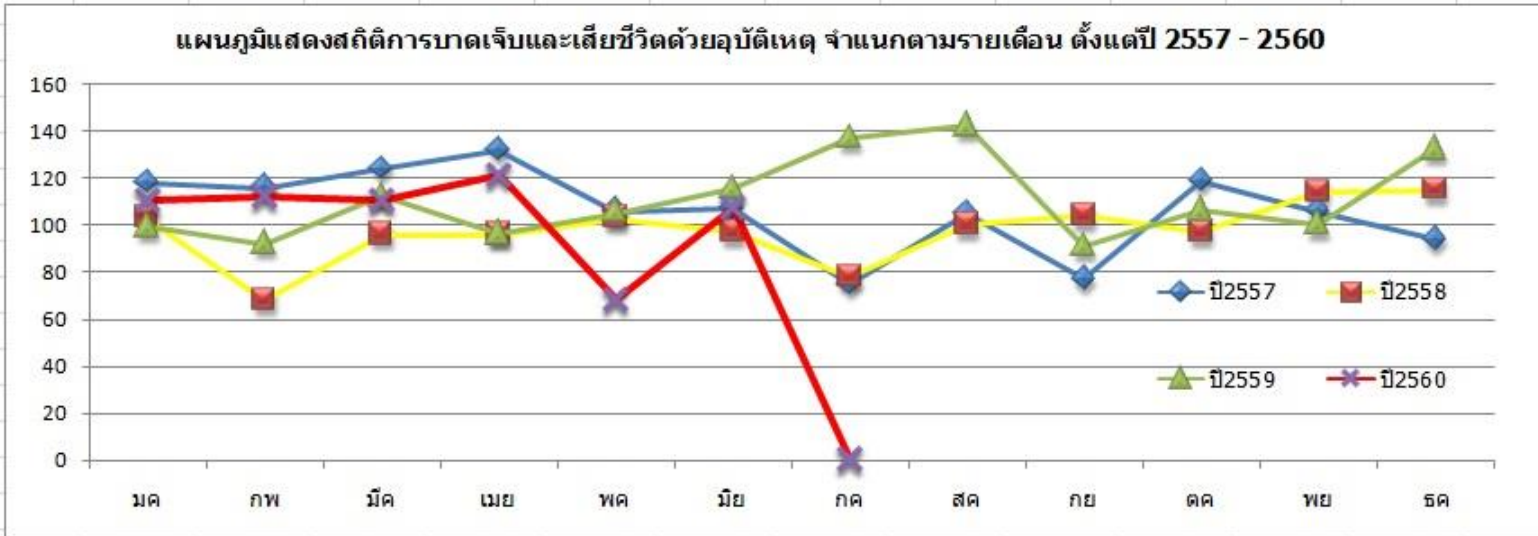


กรอบกิจกรรมที่ 1 : การจัดทำข้อมูล การเฝ้าระวังและการจัดทำ สถานการณ์ปัญหา

ข้อมูลสถิติการบาดเจ็บและเสียชีวิตด้วยอุบัติเหตุ จำแนกตามรายเดือน ตั้งแต่ปี 2557 - 2560

พศ./เดือน	มค	กพ	มีค	เมย	พค	มีย	กค	สค	กย	ตค	พย	ธค	รวม
ปี2557	118	116	124	132	106	107	75	105	77	119	106	94	1279
ปี2558	103	68	96	96	103	97	78	100	104	97	114	115	1171
ปี2559	99	92	112	96	105	115	137	142	91	106	100	132	1327
ปี2560	110	112	110	121	68	107	0						565

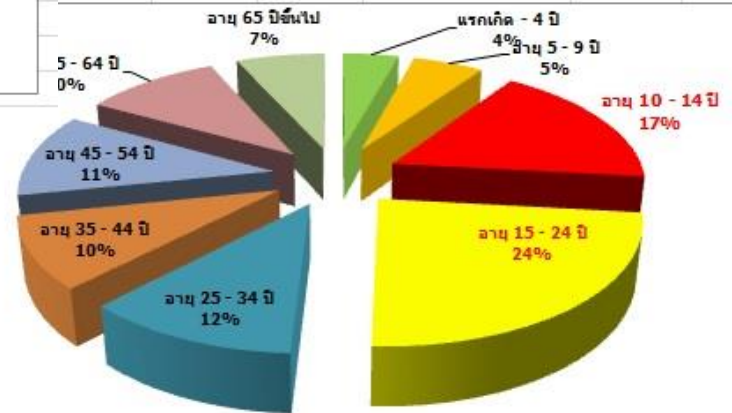
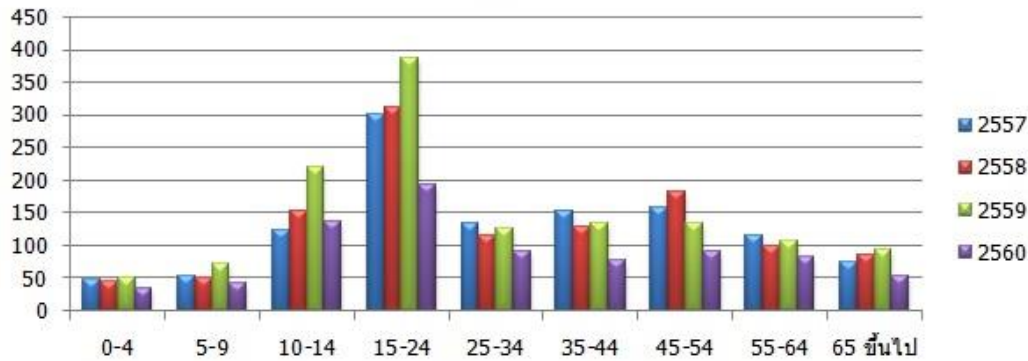
แผนภูมิแสดงสถิติการบาดเจ็บและเสียชีวิตด้วยอุบัติเหตุ จำแนกตามรายเดือน ตั้งแต่ปี 2557 - 2560



กรอบกิจกรรม DHS-RTI

กรอบกิจกรรมที่ 1 : การจัดทำข้อมูล การเฝ้าระวัง และการจัดทำสถานการณ์ปัญหา

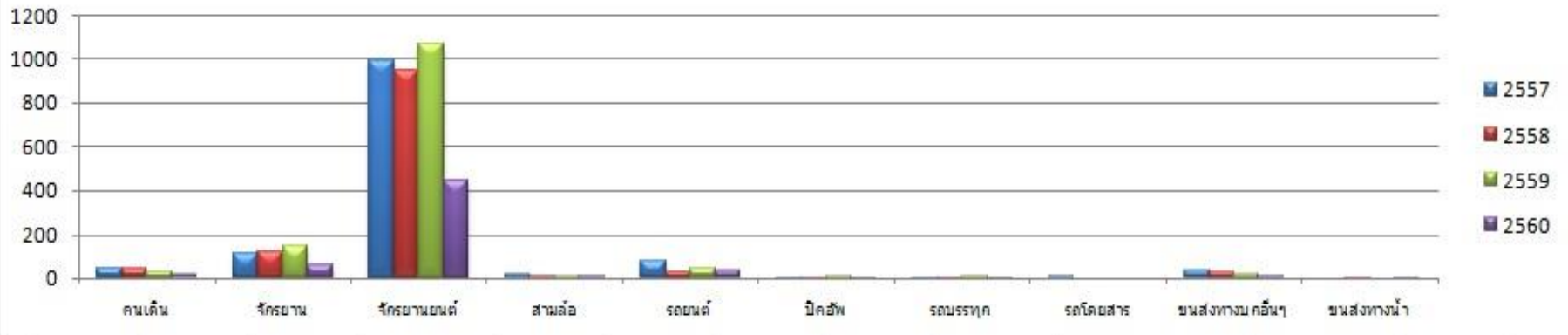
แผนภูมิแสดงจำนวนผู้บาดเจ็บและเสียชีวิตจากอุบัติเหตุ แบ่งตามอายุ ตั้งแต่ปี 2557-2560



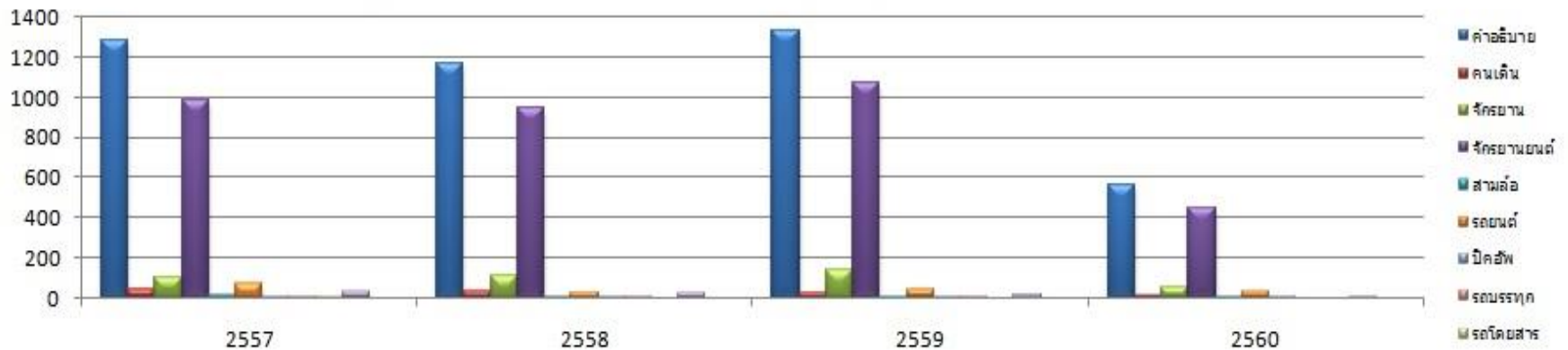


กรอบกิจกรรมที่ 1 : การจัดทำข้อมูล การเฝ้าระวังและการจัดทำ สถานการณ์ปัญหา

แผนภูมิแสดงสถิติการบาดเจ็บและเสียชีวิตด้วยอุบัติเหตุ จำแนกตามประเภทพาหนะ ปี 2557 - 2560



แผนภูมิแสดงสถิติการบาดเจ็บและเสียชีวิตด้วยอุบัติเหตุ จำแนกตามประเภทพาหนะ ปี 2557 - 2560



กรอบกิจกรรม DHS-RTI

กรอบกิจกรรมที่ 1 : การจัดทำข้อมูล การเฝ้าระวัง และการจัดทำสถานการณ์ปัญหา

สถานการณ์ การเกิด อุบัติเหตุ ทางถนน เดือน มิถุนายน ปี 2560		
คนเดินเท้าที่บาดเจ็บในอุบัติเหตุการคมนาคมขนส่ง	1	ราย
ผู้ใช้รถที่ใช้เท้าถีบที่บาดเจ็บในอุบัติเหตุการคมนาคมขนส่ง	9	ราย
ผู้ใช้รถจักรยานยนต์ที่บาดเจ็บในอุบัติเหตุการคมนาคมขนส่ง	89	ราย
ผู้ใช้สามล้อเครื่องที่บาดเจ็บจากอุบัติเหตุการคมนาคมขนส่ง	1	ราย
ผู้ใช้รถยนต์ที่บาดเจ็บจากอุบัติเหตุการคมนาคมขนส่ง	3	ราย
อุบัติเหตุจากการคมนาคมขนส่งทางบกอื่น	3	ราย
อุบัติเหตุจากการคมนาคมขนส่งทางน้ำ	1	ราย
รวมผู้รับบริการ	107	ราย
เป็นผู้ป่วยนอก	94	ราย
เป็นผู้ป่วยใน	9	ราย
เสียชีวิต	5	ราย

กรอบกิจกรรม DHS-RTI

กรอบกิจกรรมที่ 2 : การสืบสวนสอบสวนอุบัติเหตุการบาดเจ็บ และเสียชีวิตจากอุบัติเหตุทางถนน

(เดือน มกราคม — มิถุนายน 2560)

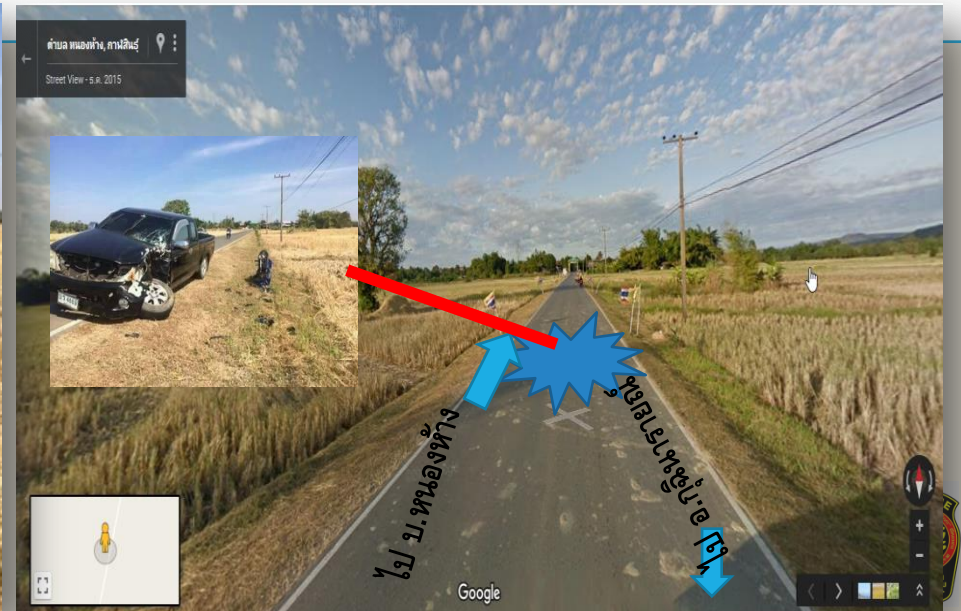
กรอบกิจกรรม DHS-RTI

กรอบกิจกรรมที่ 2 : การสอบสวนสืบสวนอุบัติเหตุการบาดเจ็บ และเสียชีวิตจากอุบัติเหตุทางถนน

ครั้งที่ 1

➤ วันที่ 28 ม.ค.2560 เวลา 10.55 น. รถปิคอัพเฉี่ยวชนกับรถจักรยานยนต์

➤ ถนนบ้านหนองสะพัง-บ้านหนองห้าง มี **ผู้เสียชีวิต 1 ราย**



กรอบกิจกรรม DHS-RTI

กรอบกิจกรรมที่ 2 : การสอบสวนสืบสวนอุบัติเหตุการบาดเจ็บ และเสียชีวิตจากอุบัติเหตุทางถนน

คณะทำงานสืบสวนสอบสวนอุบัติเหตุอำเภอกุฉินารายณ์ลงพื้นที่



กรอบกิจกรรม DHS-RTI

กรอบกิจกรรมที่ 2 : การสอบสวนสืบสวนอุบัติเหตุการบาดเจ็บ และเสียชีวิตจากอุบัติเหตุทางถนน

ครั้งที่ 2

- วันที่ 3 กุมภาพันธ์ 2560 เวลา 18.35 น.
- MC + MC ณ ศาลาเหลืองบ้านคำกั้ง
- เสียชีวิต 1 ราย ที่ โรงพยาบาลฯ



กรอบกิจกรรม DHS-RTI

กรอบกิจกรรมที่ 2 : การสอบสวนสืบสวนอุบัติเหตุการบาดเจ็บ และเสียชีวิตจากอุบัติเหตุทางถนน

คณะทำงานสืบสวนสอบสวนอุบัติเหตุอำเภอกุฉินารายณ์ลงพื้นที่




กรอบกิจกรรม DHS-RTI

กรอบกิจกรรมที่ 2 : การสอบสวนสืบสวนอุบัติเหตุการบาดเจ็บ และเสียชีวิตจากอุบัติเหตุทางถนน

ครั้งที่ 3

- วันที่ 20 มีนาคม 2560 เวลา 21.20 น.
- ถนนบริเวณหน้าสถาบันกวดวิชา HUMON ก่อนถึงทางเข้าโรงพยาบาลสมเด็จพระยุพราชกุฉินารายณ์
- รถกระบะ+ รถจักรยานยนต์ **เสียชีวิต 1 ราย**



กรอบกิจกรรม DHS-RTI

กรอบกิจกรรมที่ 2 : การสอบสวนสืบสวนอุบัติเหตุการบาดเจ็บ และเสียชีวิตจากอุบัติเหตุทางถนน

คณะทำงานสืบสวนสอบสวนอุบัติเหตุอำเภอภูจินารายณ์ลงพื้นที่



กรอบกิจกรรมที่ 2 : การสอบสวนสืบสวนอุบัติเหตุการบาดเจ็บ และเสียชีวิตจากอุบัติเหตุทางถนน

ครั้งที่ 4

- 14 เมษายน 2560 เวลา 14.00 น. บริเวณ สะพานห้วยตาดไฉ บ้านนาโก
(สายเขาวง - กุฉินฯ)
- รถกระบะเสียหลัก พลิกคว่ำ **เสียชีวิต 1 ราย**



กรอบกิจกรรม DHS-RTI

กรอบกิจกรรมที่ 2 : การสอบสวนสืบสวนอุบัติเหตุการบาดเจ็บ และเสียชีวิตจากอุบัติเหตุทางถนน

คณะทำงานสืบสวนสอบสวนอุบัติเหตุอำเภอกุฉินารายณ์ลงพื้นที่



กรอบกิจกรรม DHS-RTI

กรอบกิจกรรมที่ 2 : การสอบสวนสืบสวนอุบัติเหตุการบาดเจ็บ และเสียชีวิตจากอุบัติเหตุทางถนน

ครั้งที่ 5

- วันที่ 23 เมษายน 2560 เวลา 00.10 น. บริเวณสะพานห้วยค้อ
- เส้นทางกุดฉินารายณ์-โพนทอง เขต อบต.บัวขาว
- รถจักรยานยนต์ โดนรถคู่กรณีเฉี่ยวชนแล้วหนี **ผู้เสียชีวิต 1 ราย**



หน่วยกู้ภัยเมตตารธรรมภาพสิรินทร์



กรอบกิจกรรม DHS-RTI

กรอบกิจกรรมที่ 2 : การสอบสวนสืบสวนอุบัติเหตุการบาดเจ็บ และเสียชีวิตจากอุบัติเหตุทางถนน

คณะทำงานสืบสวนสอบสวนอุบัติเหตุอำเภอกุฉินารายณ์ลงพื้นที่



กรอบกิจกรรม DHS-RTI

กรอบกิจกรรมที่ 2 : การสอบสวนสืบสวนอุบัติเหตุการบาดเจ็บ และเสียชีวิตจากอุบัติเหตุทางถนน

ครั้งที่ 6

- วันที่ 3 มิถุนายน 2560 เวลา 21.30 น. รถปิกอัพเฉี่ยวชนคนเดินเท้า
- เส้นทางกุดฉินารายณ์-เขาวง เขต กม.บัวขาว มีผู้เสียชีวิต 1 ราย
- ช่วงจรวารเรียงตรงข้ามโลตัสเวกเพรส พิกัดตลาดแสงสังข์ทอง

ประเด็นสันนิษฐาน

- ประมาท
- ตัดหน้ากระชั้นชิด
- ไฟส่องสว่างไม่เพียงพอ (ชำรุด)
- เกาะกลางถนนมีต้นไม้บังการมองเห็น
- ฝนตก / เวลากลางคืน



กรอบกิจกรรม DHS-RTI

กรอบกิจกรรมที่ 2 : การสอบสวนสืบสวนอุบัติเหตุการบาดเจ็บ และเสียชีวิตจากอุบัติเหตุทางถนน

คณะทำงานสืบสวนสอบสวนอุบัติเหตุอำเภอภูจินารายณ์ลงพื้นที่



กรอบกิจกรรม DHS-RTI

กรอบกิจกรรมที่ 2 : การสอบสวนสืบสวนอุบัติเหตุการบาดเจ็บ และเสียชีวิตจากอุบัติเหตุทางถนน

ครั้งที่ 7

- วันที่ 4 มิถุนายน 2560 เวลา 19.15 น. รถปิกอัพเฉี่ยวชนคนเดินเท้า
- เส้นทางกุฉินารายณ์-เขาวง เขต กม.บัวขาว มีผู้เสียชีวิต 1 ราย
- ช่วงจรวารเรียงตรงข้ามโลตัสเอกเพชร พิกัดตลาดแสงสังข์ทอง

ประเด็นข้อสันนิษฐานก่อให้เกิดอุบัติเหตุ

- ประมาท
- ไฟส่องสว่างไม่เพียงพอ (ชำรุด)
- เกาะกลางถนนมีต้นไม้บังการมองเห็น
- ขับรถเร็วในเขตชุมชน



กรอบกิจกรรม DHS-RTI

กรอบกิจกรรมที่ 2 : การสอบสวนสืบสวนอุบัติเหตุการบาดเจ็บ และเสียชีวิตจากอุบัติเหตุทางถนน

คณะทำงานสืบสวนสอบสวนอุบัติเหตุอำเภอกุฉินารายณ์ลงพื้นที่



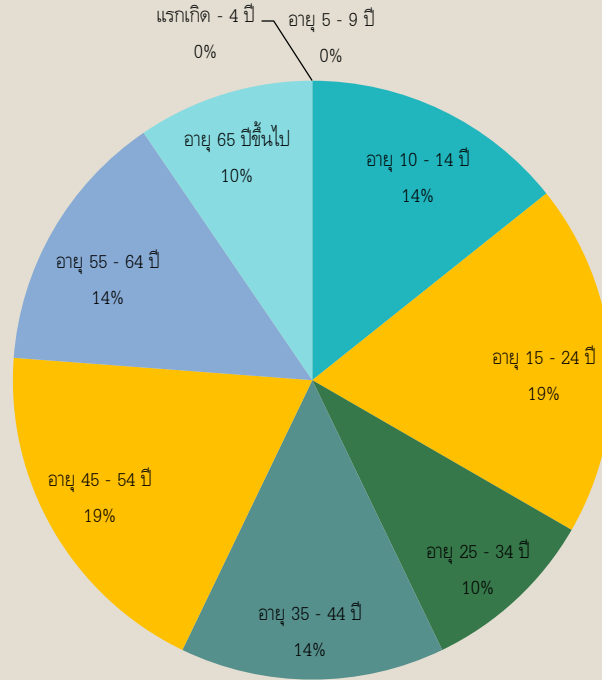


กรอบกิจกรรมที่ 2 : การสอบสวนสืบสวนอุบัติเหตุการบาดเจ็บ และเสียชีวิตจากอุบัติเหตุทางถนน

แผนภูมิแสดง การเปรียบเทียบสถิติผู้เสียชีวิตจากอุบัติเหตุจราจร ปี พ.ศ. 2560

อำเภอภูผินารายณ์

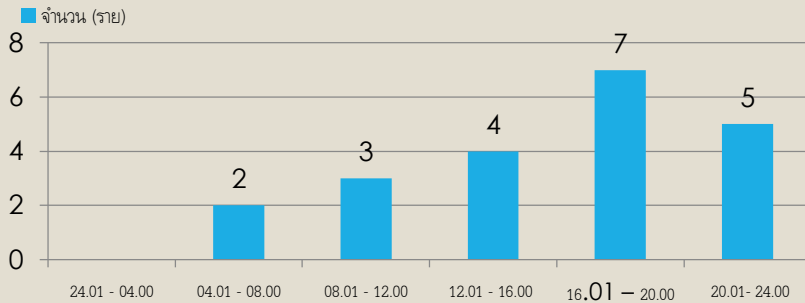
จำแนกรายกลุ่มอายุ ณ วันที่ 22 ก.ค.2560



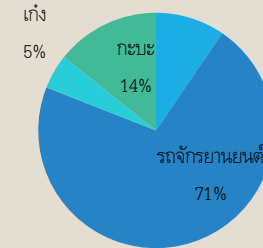


กรอบกิจกรรมที่ 2 : การสอบสวนสืบสวนอุบัติเหตุการบาดเจ็บ และเสียชีวิตจากอุบัติเหตุทางถนน

แผนภูมิแสดง การเปรียบเทียบสถิติผู้เสียชีวิตจากอุบัติเหตุจากราย ปี พ.ศ. 2560
อำเภอภูผินารายณ์ จำแนกตามช่วงเวลา ณ วันที่ 22 ก.ค.2560

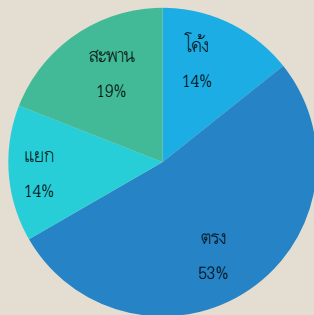


แผนภูมิแสดง การเปรียบเทียบสถิติผู้เสียชีวิตจากอุบัติเหตุจากราย ปี พ.ศ. 2560
อำเภอภูผินารายณ์ จำแนกตามยานพาหนะ ณ วันที่ 22 ก.ค.2560

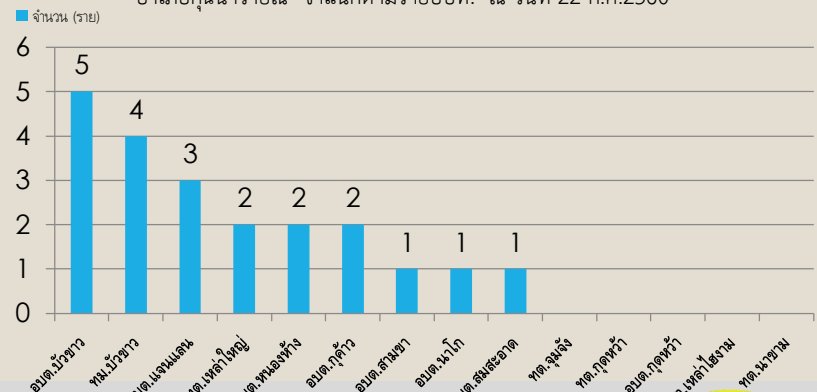


เดินเท้า
10%

แผนภูมิแสดง การเปรียบเทียบสถิติผู้เสียชีวิตจากอุบัติเหตุจากราย ปี พ.ศ. 2560
อำเภอภูผินารายณ์ จำแนกตามจุดเกิดเหตุ ณ วันที่ 22 ก.ค.2560



แผนภูมิแสดง การเปรียบเทียบสถิติผู้เสียชีวิตจากอุบัติเหตุจากราย ปี พ.ศ. 2560
อำเภอภูผินารายณ์ จำแนกตามรายอาชีพ ณ วันที่ 22 ก.ค.2560

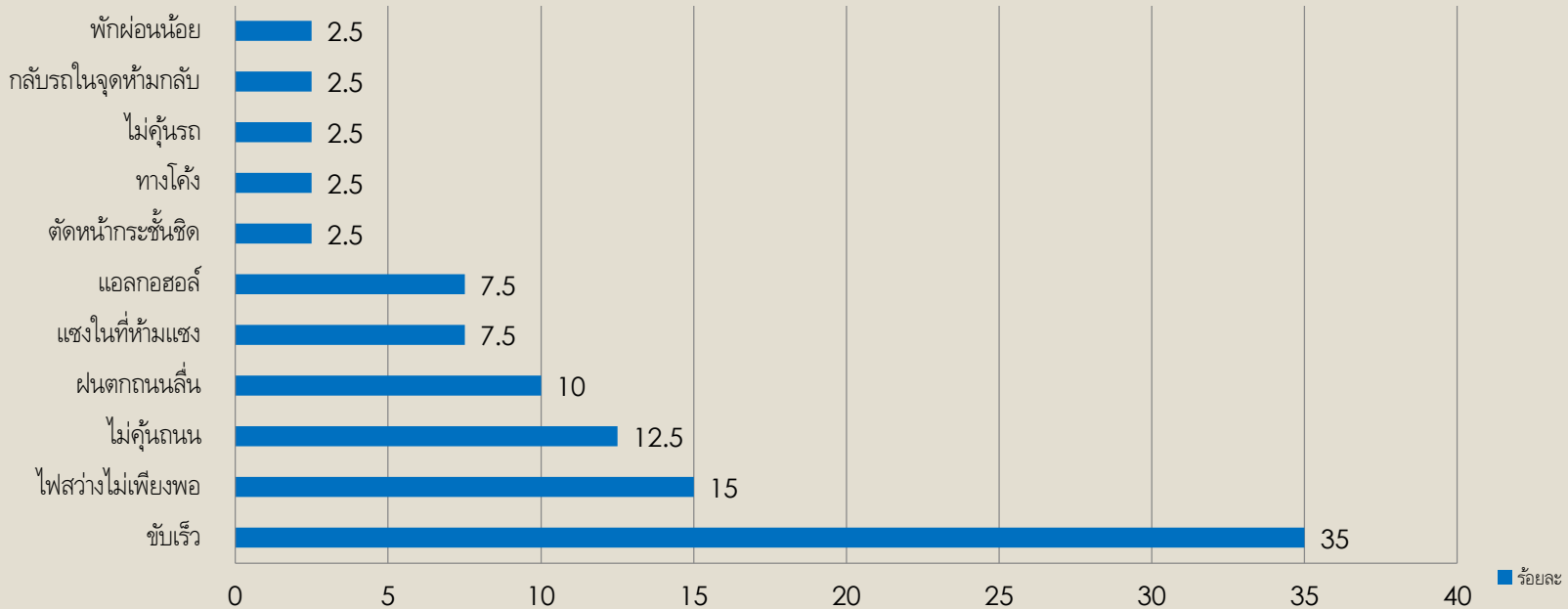




กรอบกิจกรรมที่ 2 : การสอบสวนสืบสวนอุบัติเหตุการบาดเจ็บ และเสียชีวิตจากอุบัติเหตุทางถนน

แผนภูมิแสดง การเปรียบเทียบสถิติผู้เสียชีวิตจากอุบัติเหตุจราจร ปี พ.ศ. 2560
จำแนกตามปัจจัยสาเหตุ ณ วันที่ 22 ก.ค.2560

อำเภอภูผินารายณ์



กรอบกิจกรรม DHS-RTI

กรอบกิจกรรมที่ 3 : การขับเคลื่อนการดำเนินงานแบบมีส่วนร่วม ของทีมสหสาขา โดยการประชุมเพื่อนำข้อมูลมาใช้ประโยชน์ ในการผลักดันให้เกิดมาตรการป้องกัน

การขับเคลื่อนการดำเนินงานแบบมีส่วนร่วมของทีมสหสาขา โดยการประชุมเพื่อนำข้อมูล
มาใช้ประโยชน์ผลักดันให้เกิดมาตรการองค์กรการป้องกัน มีทั้งหมด 6 ครั้ง
ครั้งที่ 1 การประชุมเชิงปฏิบัติการ **Workshop** ประจำปีงบประมาณ พ.ศ. 2560
เรื่องการป้องกันการเกิดอุบัติเหตุหมู่ (วันที่ 9 มีนาคม 2560 ณ ห้องประชุมอำเภอภูจินารายณ์)



กรอบกิจกรรม DHS-RTI

กรอบกิจกรรมที่ 3 : การขับเคลื่อนการดำเนินงานแบบมีส่วนร่วม
ของทีมสหสาขาโดยการประชุมเพื่อนำข้อมูลมาใช้ประโยชน์
ในการผลักดันให้เกิดมาตรการป้องกัน

ครั้งที่ 2 การประชุมโครงการงานแก้ไขปัญหาพื้นที่เสี่ยงภัย(อุบัติเหตุทางถนน) อำเภอกุฉินารายณ์



กรอบกิจกรรม DHS-RTI

กรอบกิจกรรมที่ 3 : การขับเคลื่อนการดำเนินงานแบบมีส่วนร่วม ของทีมสหสาขาโดยการประชุมเพื่อนำข้อมูลมาใช้ประโยชน์ ในการผลักดันให้เกิดมาตรการป้องกัน

ครั้งที่ 3 การประชุมคณะทำงานโครงการ “พลังประชารัฐชาวภูจินารายณ์รวมใจป้องกันและลดอุบัติเหตุทางถนน
อย่างยั่งยืน” ครั้งที่ 1 (9 พฤษภาคม 2560 ณ ห้องประชุมที่ว่าการอำเภอภูจินารายณ์)



การประชุมคณะทำงานขับเคลื่อนโครงการ
“พลังประชารัฐชาวภูจินารายณ์
รวมใจป้องกันและลดอุบัติเหตุทางถนนอย่างยั่งยืน”
(ครั้งที่ ๑)
วันที่ ๙ พฤษภาคม ๒๕๖๐
ณ ห้องประชุม ชั้น ๒ ที่ว่าการอำเภอภูจินารายณ์



กรอบกิจกรรม DHS-RTI

**กรอบกิจกรรมที่ 3 : การขับเคลื่อนการดำเนินงานแบบมีส่วนร่วม
ของทีมสหสาขาโดยการประชุมเพื่อนำข้อมูลมาใช้ประโยชน์
ในการผลักดันให้เกิดมาตรการป้องกัน**

ครั้งที่ 4 การประชุม กบอ. ครั้งที่ 1 / 2560 เดือน ธันวาคม พ.ศ. 2559

ครั้งที่ 5 การประชุม กบอ. ครั้งที่ 4 / 2560 เดือน เมษายน พ.ศ. 2560

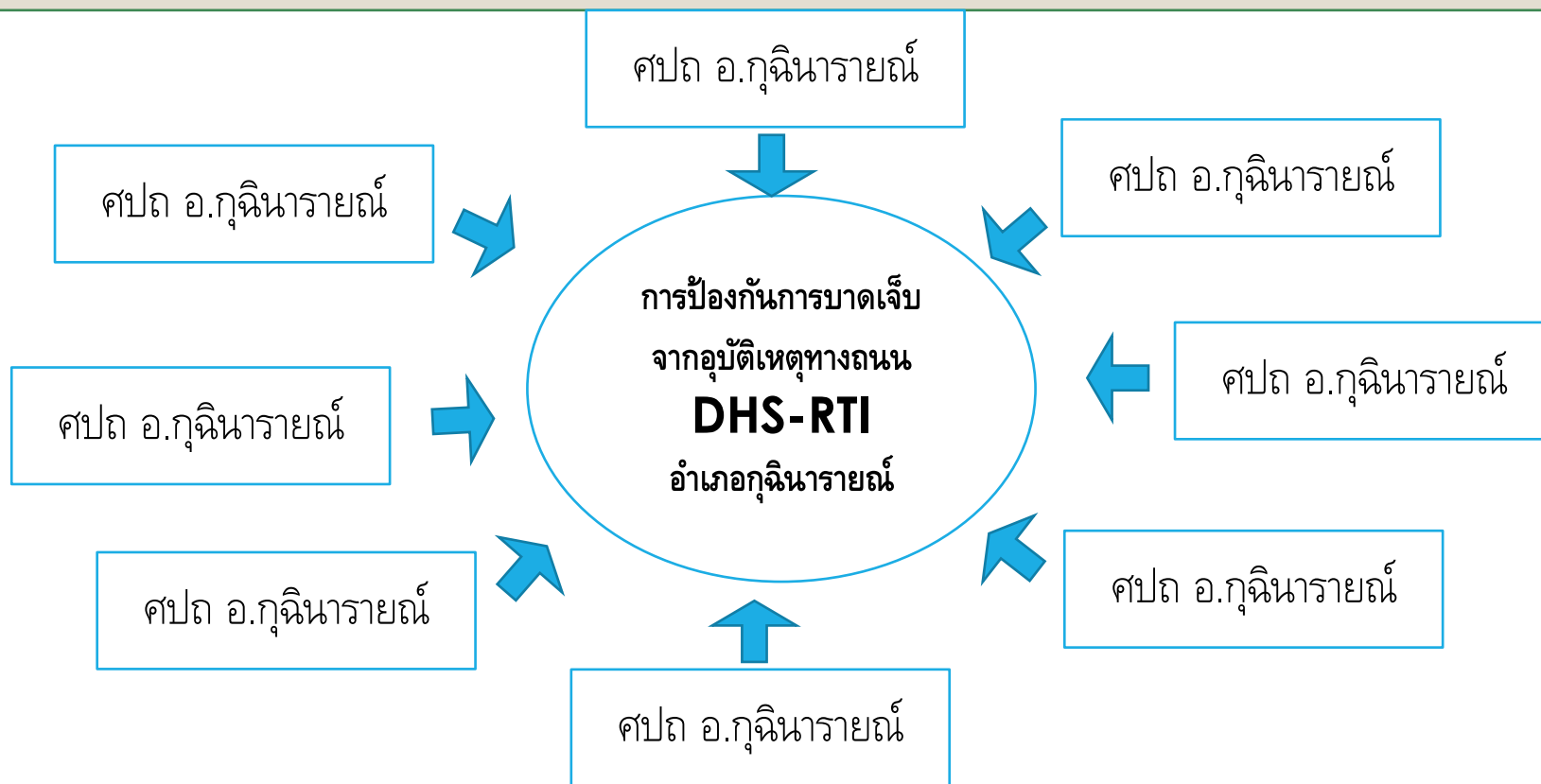
ครั้งที่ 6 การประชุม กบอ. ครั้งที่ 5 / 2560 เดือน พฤษภาคม พ.ศ. 2560



กรอบกิจกรรม DHS-RTI

กรอบกิจกรรมที่ 4 : มีแผนงาน / โครงการ

โครงการพลังประชารัฐ ชาวภูจินารายณ์ รวมใจป้องกันและลดอุบัติเหตุทางถนนอย่างยั่งยืน



กรอบกิจกรรม DHS-RTI

กรอบกิจกรรมที่ 4 : มีแผนงาน / โครงการ

ภาพกิจกรรมการประชุมโครงการพลังประชารัฐชาวภูจินารายณ์ รวมไปถึงป้องกันและลดอุบัติเหตุทางถนนอย่างยั่งยืน ครั้งที่ 1 เมื่อวันที่ 9 พฤษภาคม 2560 ณ ห้องประชุมชั้น 2 ที่ว่าการอำเภอภูจินารายณ์



กรอบกิจกรรม DHS-RTI

กรอบกิจกรรมที่ 5 : การขับเคลื่อนทีมระดับ ตำบล / หมู่บ้าน /หน่วยงาน (RTI TEAM) ระดับตำบล

5.1 เทศบาลเมืองบัวขาว



กรอบกิจกรรม DHS-RTI

กรอบกิจกรรมที่ 5 : การขับเคลื่อนทีมระดับ ตำบล / หมู่บ้าน /หน่วยงาน (RTI TEAM) ระดับตำบล

5.2 เทศบาลตำบลกุดหว้า



วันที่ 4 มกราคม 2560 นายณัฐภัทร สุวรรณประทีป
ผู้ว่าราชการจังหวัดกาฬสินธุ์ ออกตรวจเยี่ยมจุดบริการ
ประชาชนพื้นที่เทศบาลตำบลกุดหว้า

กรอบกิจกรรม DHS-RTI

กรอบกิจกรรมที่ 5 : การขับเคลื่อนทีมระดับ ตำบล / หมู่บ้าน /หน่วยงาน (RTI TEAM) ระดับตำบล

5.3 เทศบาลตำบลเหล่าใหญ่



กรอบกิจกรรม DHS-RTI

กรอบกิจกรรมที่ 5 : การขับเคลื่อนทีมระดับ ตำบล / หมู่บ้าน /หน่วยงาน (RTI TEAM) ระดับตำบล

5.4 องค์การบริหารส่วนตำบลสามขา



กรอบกิจกรรม DHS-RTI

กรอบกิจกรรมที่ 5 : การขับเคลื่อนทีมระดับ ตำบล / หมู่บ้าน /หน่วยงาน (RTI TEAM) ระดับตำบล

5.5 องค์การบริหารส่วนตำบลบัวขาว



กรอบกิจกรรม DHS-RTI

กรอบกิจกรรมที่ 5 : การขับเคลื่อนทีมระดับ ตำบล / หมู่บ้าน /หน่วยงาน (RTI TEAM) ระดับตำบล

5.6 องค์การบริหารส่วนตำบลแจนแลน



กรอบกิจกรรม DHS-RTI

กรอบกิจกรรมที่ 6 : การชี้เป้าและจัดการจุดเสี่ยง / ความเสี่ยง

- 6.1 จุดเสี่ยงสี่แยกบ้านปูเป้เก่า เขตเทศบาลเมืองบัวขาว
- 6.2 จุดเสี่ยงหน้าโรงเรียนบัวขาวถึงหน้าตลาดแสงสว่างของ เขตเทศบาลเมืองบัวขาว
- 6.3 จุดเสี่ยงสะพานลำพะยัง เขต อบต. สามขา
- 6.4 จุดเสี่ยงแยกบ้านนาขาม — บ้านคุด อบต. สามขา
- 6.5 จุดเสี่ยงสะพานบ้านคำกั้ง หมู่ 10 เขต อบต. เหล่าใหญ่
- 6.6 จุดเสี่ยงบ้านคำกั้ง (ทางเข้าตำบลเหล่าใหญ่) หมู่10 เขต ทต.เหล่าใหญ่
- 6.7 จุดเสี่ยงสามแยกบ้านจอมทอง (ทางเข้าบ้านมะนาว)หมู่ 5 เขต ทต. เหล่าใหญ่
- 6.8 จุดเสี่ยงสามทางโค้งบ้านเหล่าใหญ่ หมู่ 1 เขต ทต. เหล่าใหญ่
- 6.10 จุดเสี่ยงโค้งหน้าวัดห่อไตร เขต ทต. เหล่าใหญ่

กรอบกิจกรรม DHS-RTI

กรอบกิจกรรมที่ 6 : การชี้เป้าและจัดการจุดเสี่ยง / ความเสี่ยง



กรอบกิจกรรมที่ 7 :การดำเนินการมาตรการชุมชน /ด้านชุมชน

- 7.1 การตั้งด่านชุมชน อบต. เหล่าไผ่งาม
- 7.2 การตั้งด่านชุมชน อบต. บัวขาว
- 7.3 การตั้งด่านชุมชน อบต. แจนแลน
- 7.4 การตั้งด่านชุมชน อบต. กุดค้ำ
- 7.5 การตั้งด่านชุมชน อบต. นาโก
- 7.6 การตั้งด่านชุมชน อบต. สามขา



กรอบกิจกรรม DHS-RTI

กรอบกิจกรรมที่ 8 : การดำเนินงานมาตรการองค์กร ความปลอดภัยทางถนน

- 8.1 โรงพยาบาลสมเด็จพระยุพราชกุฉินารายณ์
- 8.2 โรงงานน้ำตาลมิตรผลกาฬสินธุ์
- 8.3 โรงเรียนบัวขาว
- 8.4 โรงเรียนกุฉินารายณ์
- 8.5 สำนักงานป้องกันและบรรเทาสาธารณภัยจังหวัดกาฬสินธุ์
สาขากุฉินารายณ์
- 8.6 สำนักงานขนส่งจังหวัดกาฬสินธุ์ สาขากุฉินารายณ์



กรอบกิจกรรม DHS-RTI

กรอบกิจกรรมที่ 9 : การณรงค์ให้ความรู้ ประชาสัมพันธ์

9.1 โครงการถนนปลอดภัย — ถนนสีขาว

9.2 โครงการชุมชนต้นแบบอำเภอภูจินารายณ์ ตำบลบัวขาว
ปลอดภัยไร้อุบัติเหตุทางถนนอย่างยั่งยืน



กรอบกิจกรรมที่ 9 : การรณรงค์ให้ความรู้ ประชาสัมพันธ์

9.3 โครงการโรงเรียนต้นแบบอำเภอภูจินารายณ์รุ่น ปลุกฝังวินัยใส่ใจจราจร ป้องกันและลดอุบัติเหตุทางถนน อย่างยั่งยืน รุ่น 1

9.4 โครงการโรงเรียนต้นแบบอำเภอภูจินารายณ์ รุ่น ปลุกฝัง วินัยใส่ใจจราจร ป้องกันและลดอุบัติเหตุทางถนนอย่างยั่งยืน รุ่น 2



สสส
สำนักงานกองทุนสนับสนุนการวิจัยเพื่อสุขภาพ

โรงเรียนต้นแบบอำเภอภูจินารายณ์
“ปลุกฝังวินัย ใส่ใจจราจรป้องกันอุบัติเหตุทางถนนอย่างยั่งยืน”

รุ่นที่ 2
วันที่ ๑ กรกฎาคม ๒๕๖๐
ณ ห้องประชุมบุญไทรสร โรงเรียนภูจินารายณ์

สสส
สำนักงานกองทุนสนับสนุนการวิจัยเพื่อสุขภาพ




สสส
สำนักงานกองทุนสนับสนุนการวิจัยเพื่อสุขภาพ

โรงเรียนต้นแบบอำเภอภูจินารายณ์
“ปลุกฝังวินัย ใส่ใจจราจรป้องกันอุบัติเหตุทางถนนอย่างยั่งยืน”

รุ่นที่ 1
วันที่ ๒๙ มิถุนายน ๒๕๖๐
ณ ห้องประชุมบัวบาน โรงเรียนบัวบาน

สสส
สำนักงานกองทุนสนับสนุนการวิจัยเพื่อสุขภาพ



กรมตำรวจ
กรมการขนส่งทางบก
กรมส่งเสริมการค้าระหว่างประเทศ
บริษัท บัณฑิตวิทยาลัย จำกัด

MITR PHOL GROUP

มหาวิทยาลัยราชภัฏ
การศึกษามหาสารคาม
RESCUE

กรอบกิจกรรม DHS-RTI

กรอบกิจกรรมที่ 9 : การรณรงค์ให้ความรู้ ประชาสัมพันธ์

- 9.5 ติดตั้งป้ายประชาสัมพันธ์ แจ่งเตือนถนนที่มีจุดเสี่ยงภายในเทศบาลตำบลเหล่าใหญ่
- 9.6 การสร้างจิตสำนึกให้กับประชาชนในการป้องกันทางถนนช่วงเทศกาลสงกรานต์ พ.ศ. 2560 เทศบาลตำบลเหล่าใหญ่
- 9.7 การเดินรณรงค์ป้องกันและลดอุบัติเหตุทางถนนช่วงเทศกาลสงกรานต์ พ.ศ. 2560 อบต.เหล่าไโฮงาม
- 9.8 โครงการขับเคลื่อนปลอดภัยใส่ใจกฎจราจร องค์การบริหารส่วนตำบลบัวขาว พ.ศ. 2560

